

重要气象信息报告

2024 年第 102 期

海南省气象局

2024 年 10 月 27 日

“潭美”将于今天在越南登陆并回旋 27 日至 30 日我省仍有强降水 部分海区伴有强风 (重大气象信息快报)

摘要: “潭美”将于 27 日中午前后在越南岷港市沿海登陆，之后在越南中部近岸回旋，强度逐渐减弱。预计，受“潭美”和冷空气共同影响，27 日白天本岛东部和南部海面、西沙群岛附近海面阵风 10~11 级；27 日~30 日白天，西沙群岛各岛礁累积雨量 200~300 毫米，海南岛琼海、万宁、屯昌、琼中、保亭、陵水和三亚等市县 200~300 毫米、局地 400 毫米。请继续做好船只、滨海旅游项目安全管理，加强城市排涝、交通疏导及次生灾害风险防范工作。

一、“潭美”动态

今年第 20 号台风“潭美”于 26 日 11 时由强热带风暴级加强为台风级，之后于 26 日 21 时再减弱为强热带风暴级，27 日 07 时其中心位于北纬 16.8 度、东经 108.6 度，也就是在距离越南岷港市北偏东方向约 90 公里的近海海面上(图 1)，中心附近最大风力 10 级(25 米/秒)，七级风圈半径 210~350 公里。预计，“潭美”将以每小

时 15 公里左右的速度向西南方向移动，于 27 日中午前后在越南岷港市沿海登陆，之后在越南中部近岸回旋，强度逐渐减弱。

二、天气实况

10 月 25 日~26 日，三沙市的西沙和中沙群岛出现强风雨天气；26 日海南岛出现局地暴雨和较强阵风。

据统计，25 日 08 时~27 日 07 时，西沙和中沙群岛各岛礁雨量均超过 100 毫米，其中珊瑚岛和东岛雨量超过 200 毫米，最大为珊瑚岛 352.1 毫米；另外，西沙和中沙群岛各岛礁出现 12~14 级阵风，最大为琛航岛 14 级（42.4 米/秒）。

另外，26 日 08 时~27 日 07 时，海南岛琼中、琼海、万宁、陵水、五指山、昌江、海口、白沙、文昌、屯昌、定安、澄迈、临高和儋州 14 个市县共 55 个乡镇（区）雨量超过 50 毫米，琼中和琼海两个市县共 4 个乡镇雨量超过 100 毫米，最大为琼中县中平镇 184.3 毫米（图 2）；本岛东部和南部沿海陆地出现 10~11 级阵风，最大为三亚市吉阳区 11 级（31.8 米/秒）。

三、具体天气预报

受“潭美”和冷空气共同影响，27 日~30 日白天，我省部分海区仍有强风天气，西沙群岛和海南岛仍将有强降水。

（一）海洋方面

本岛东部和南部海面、西沙群岛附近海面，27 日白天风力 8~9 级、阵风 10~11 级；27 日夜间~29 日风力减弱至 7~8 级、阵风 9~10 级。

中沙群岛附近海面，27 日~29 日风力 7~8 级、阵风 9~10 级。

本岛西部海面和北部湾海面，27 日风力 7~8 级、阵风 9~10 级；28 日~29 日风力减弱至 6~7 级、阵风 8~9 级。

琼州海峡，27 日白天风力 7~8 级、阵风 9~10 级；27 日夜间~29 日风力减弱至 6~7 级、阵风 8 级。

南沙群岛附近海面，27 日~29 日风力 6~7 级、阵风 8~9 级。

30 日起，琼州海峡、本岛西部和北部湾海面，风力 5 级、阵风

6~7级；本岛东部和南部海面，风力5~6级、阵风7~8级；西沙、中沙和南沙群岛附近海面，风力6~7级、阵风8~9级。

（二）陆地方面

27日，西沙群岛各岛礁有中雨，并伴有9~10级阵风。海南岛大部地区有中到大雨，东部、中部和南部地区的部分乡镇有暴雨；东部和南部沿海陆地伴有8~10级大风，其余沿海陆地风力6~8级。

28日~30日白天，西沙群岛各岛礁有暴雨，海南岛大部地区有暴雨到大暴雨。

30日夜间，强降水过程逐渐结束，海南岛以阵雨天气为主。

预计，27日08时~30日20时各地累积雨量：西沙群岛各岛礁200~300毫米。海南岛琼海、万宁、屯昌、琼中、保亭、陵水和三亚等市县200~300毫米、局地400毫米；海口、文昌、澄迈、定安、临高、儋州、白沙、五指山和乐东等市县140~200毫米；昌江和东方等市县80~140毫米（图3）。

四、防御建议

（一）“潭美”将于27日中午前后在越南岷港市沿海登陆，之后在越南中部近岸回旋，强度逐渐减弱。“潭美”减弱后的残涡将和冷空气结合，给海南岛东南部近海和南海中部海面带来持续大风天气，请继续做好船只、滨海旅游项目安全管理工作。

（二）27日至30日白天，西沙群岛各岛礁和海南岛仍有强降水天气，请有关部门加强城市排涝、交通疏导、次生灾害风险防范工作。

2024年10月27日7时30分

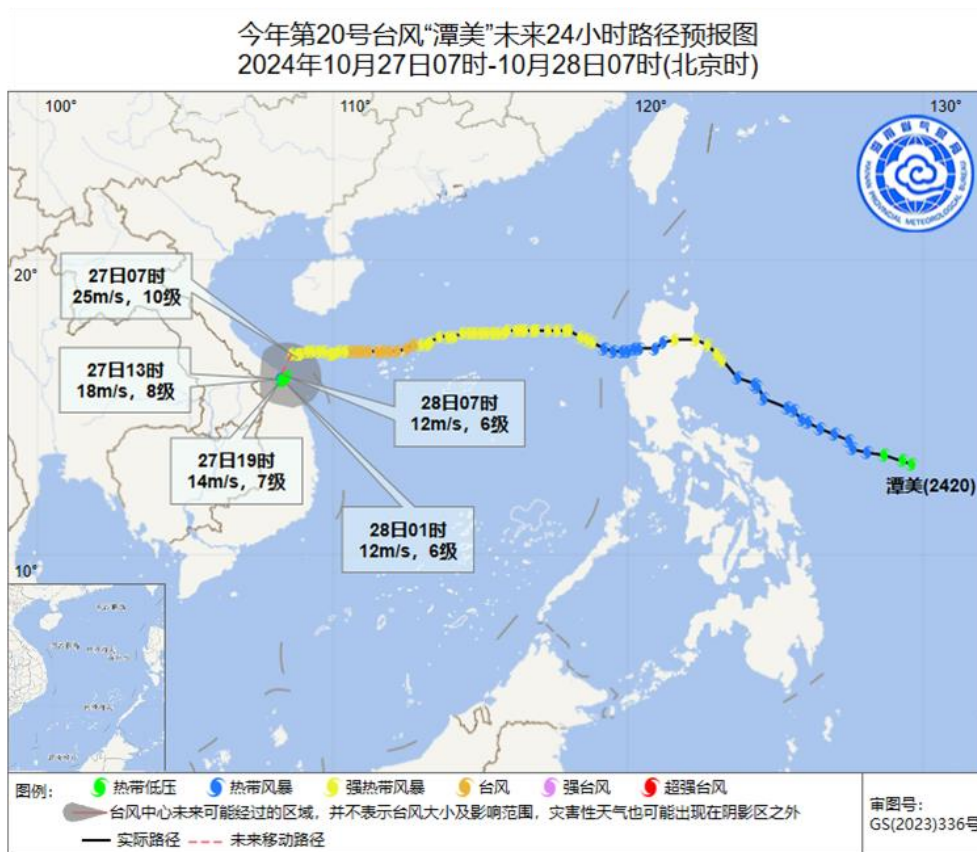


图1 “潭美” 10月27日07时预报路径图

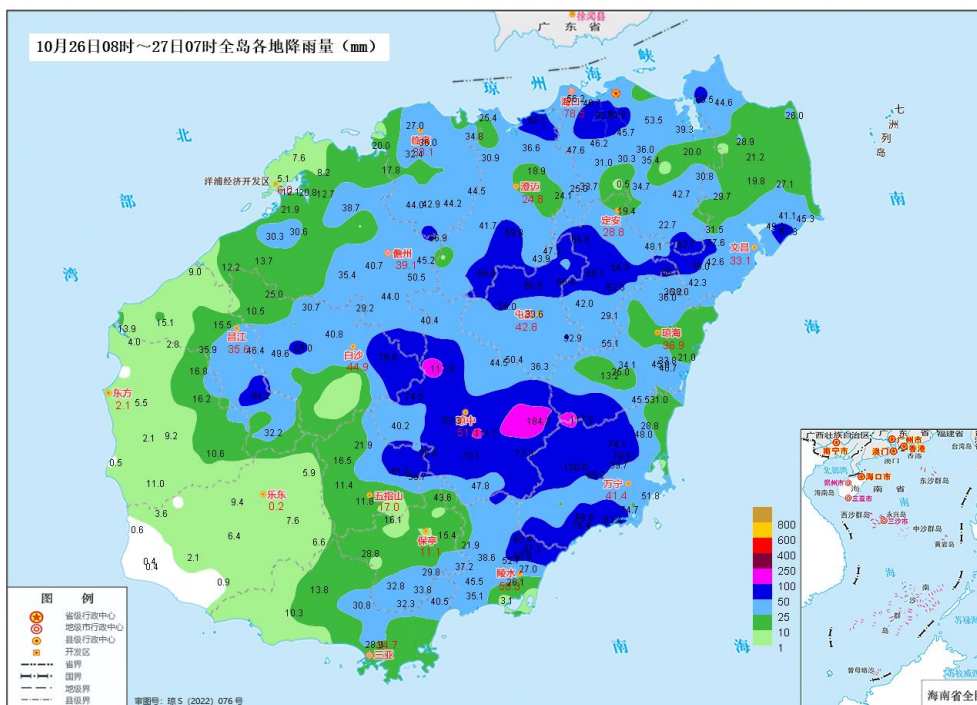


图2 2024年10月26日08时~27日07时全岛雨量
(单位:毫米; 图中红色数字为城区测站雨量, 黑色数字为乡镇自动站雨量)

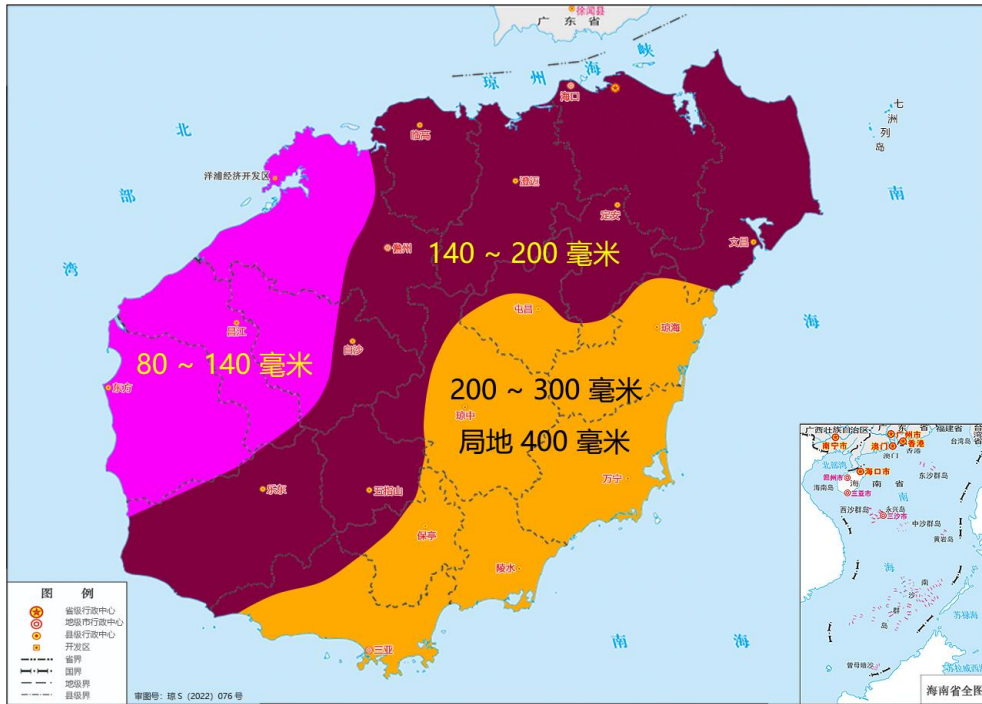


图 3 2024 年 10 月 27 日 08 时 ~ 30 日 20 时累积雨量预报图

报：冯飞、刘小明、巴特尔、倪强、尹丽波、谢京、陈怀宇、顾刚同志，省委、省政府总值班室，省人大、省政协，省应急管理厅、省水务厅、省交通运输厅、省农业农村厅、省生态环境厅、省自然资源和规划厅、省海洋厅、海南海事局、省旅游和文化广电体育厅、省工业和信息化厅、省地震局、省公安厅、省民政厅、省住房城乡建设厅、省林业局、省卫生健康委、省通管局、省商务厅、省发展改革委、省退役军人事务厅、省消防救援总队等。